



**POHJOIS-KARJALA**  
*Maakuntaliitto*



# ***Pohjois-Karjalan maakuntakaava 2040 1. vaihe***

**Kaavaselostuksen liiteosio 4,  
rakennetun kulttuuriympäristön kohdekortit, Juuka  
maakuntavaltuusto 13.6.2022**



## Kohdekortti

Perustiedot			
Tunnus	176_002_Entinen kansakoulu_Juuka		
Nimi	Entinen kansakoulu	Osoite	Rakkaudenkuja 2-6, 83900 Juuka
		Koordinaatit WGS84	
Kylä / kaupunginosa			63,2414
Kunta	Juuka		29,2485
Rakennustunnus		Kiinteistötunnus	176-403-120-9
Kohdetyyppi	Koulu- ja opetusrakennukset		
Valmistumisvuosi	1931		
Suunnittelija	Rakennusmestari O. Savolainen		
Kaavamerkintä	YL-1 SR		
Maankäytön suunnittelussa aiemmin määritetty arvo			
Nyk. käyttö	Kansalaisopisto		
Alkup. käyttö	Kansakoulu		
Rakennustekniset tiedot			
Kerrosluku	2		
Perustus	Betoni		
Runko	Betoni		
Kattomuoto	Lapekatto		
Kate	Saumapelti		
Vuoraus	Lauta		
Ulkovärit	Harmaa, katto punainen		
Kunto / käytössä vai ei	Käytössä		
Erityishuomiot			
Kohdekuvaus			
<b>Kohteen kuvaus ja historia, yleisölle julkista tietoa (lähteet mainittuna tekstiin). Henkilötietoihin tms. liittyvää aineistoa voi tallentaa erillisinä kohteeseen liittyvinä liitteinä.</b>			
<p>Entinen kansakoulu sijaitsee Puu-Juuan sydämessä Särkänmäellä. Särkänmäellä oli saman niminen tila, jonka kunta osti rakennuksineen 1884. Rakennuksiin perustettiin koulu. Vanhin osa oli peräisin vuodelta 1865. Koulualueelle rakennettiin viimeisin lisärakennus vuonna 1931, joka on nyt kyseessä oleva entinen kansakoulu. Kansakoulu lopetti toiminnan 1990. Rakennukseen siirtyi kansalaisopisto vuonna 1991. (Karjalainen 7.10.1991.)</p> <p>Entinen kansakoulu edustaa 1920-luvun klassismia.</p> <p>Lähteet: Karjalainen 7.20.1991.</p>			
<b>Kohteen tulevaisuus (mm. uhkatekijät, päätökset, kaavallinen tilanne)</b>			
<b>Muut lähteet, lisätiedot, linkit ja liitteet</b> Karjalainen 20.9.1930.			

Arvottaminen

Arvo

Maakunnallisesti arvokas

Arvon perustelu  
Historiallinen kerroksellisuus

Symboliarvo

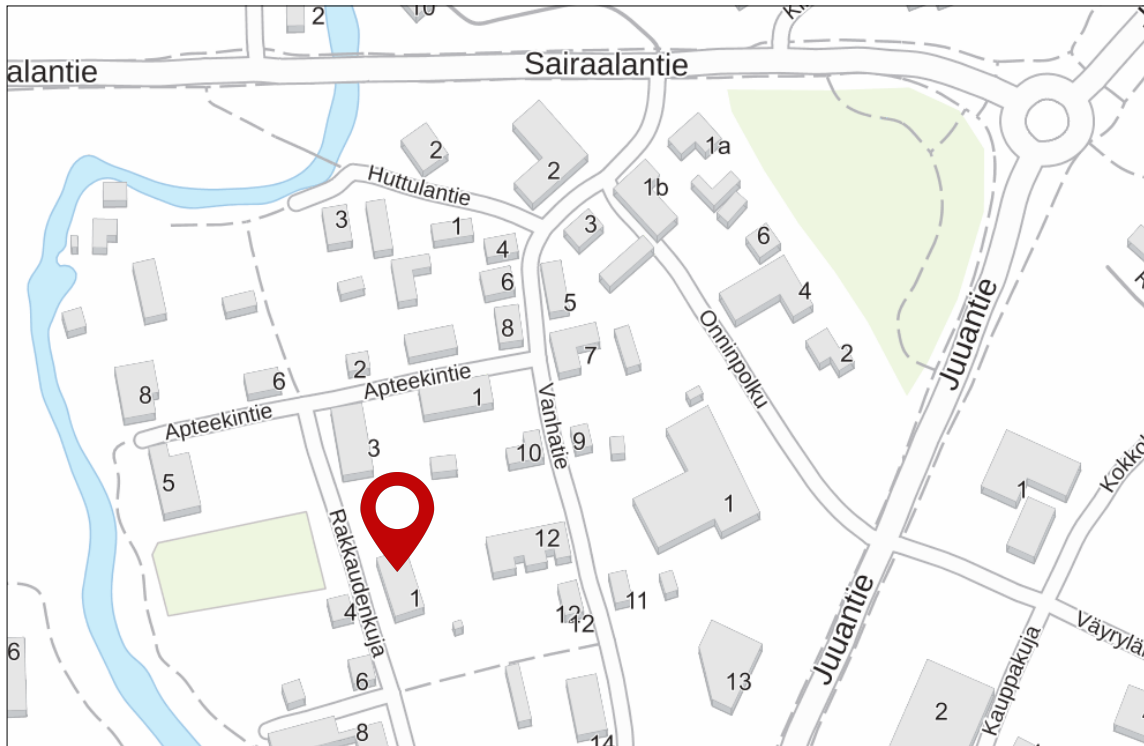
Erittäin tyylikäs ja hyvin hoidettu kohde, arvokas osa Puu-Juuan kokonaisuutta.

Inventointipäivä


24.8.2020

Inventoija

Samu Aarnio



50 m



Kansakoulun piirustukset esiteltiin Sanomalehti Karjalaisessa 20.9.1930

## Kohdekorttipohja

Perustiedot			
Tunnus	176_003_Kirjasto_Juuka		
Nimi	Juuan kirjasto	Osoite	Poikolantie 6 f, 83900 Juuka
		Koordinaatit WGS84	
Kylä / kaupunginosa			63,2384
Kunta	Juuka		29,2543
Rakennustunnus		Kiinteistötunnus	176-403-21-257 6f
Kohdetyyppi	Kulttuuritoiminnan rakennukset		
Valmistumisvuosi	1993		
Suunnittelija	Arkkitehtitoimisto Kaj Michael Oy		
Kaavamerkintä	YO		
Maankäytön suunnittelussa aiemmin määritetty arvo			
Nyk. käyttö	Kirjasto		
Alkup. käyttö	Kirjasto		
Rakennustekniset tiedot			
Kerrosluku	2		
Perustus	Betoni		
Runko	Betoni		
Kattomuoto	Lapekattoja		
Kate	Saumakate, bitumikate		
Vuoraus	Vuolukivi ja valkoinen tiili		
Ulkovärit	Vaalea, harmaa		
Kunto / käytössä vai ei	Käytössä		
Erityishuomiot			
Kohdekuvaus			
<p><b>Kohteen kuvaus ja historia, yleisölle julkista tietoa (lähteet mainittuna tekstiin). Henkilötietoihin tms. liittyvää aineistoa voi tallentaa erillisinä kohteeseen liittyvinä liitteinä.</b></p> <p>Juuan kirjaston suunnittelu aloitettiin 1991. Kunnanhallitus pyysi suunnittelutarjouksen kolmelta arkkitehtitoimistolta. Kirjastotalon suunnittelutarjous pyydettiin Arkkitehtitoimisto Erkki Helasvuolta, Arkkitehtitoimisto Jouni Koiso-Kanttilalta ja Arkkitehtitoimisto Kaj Michael Oy:ltä (Karjalainen 20.2.1991). Suunnittelutehtävän sai Arkkitehtitoimisto Kaj Michael Oy. Talon vihkiäisiä vietettiin 12.11.1993 (Karjalainen 13.11.1993).</p> <p>Avoimen kirjan muotoa tavoitteleva Juuan kirjasto on Pohjois-Karjalan monipuolisinta postmodernia arkkitehtuuria. Sisäänkäyntiosa sijaitsee kokonaan vuolukivellä vuoratussa pyöreässä torniosassa, josta erkaantuu useita viuhkamaisia massoja. Torniosan yläkerrassa sijaitsevat tutkijainhuoneet. Julkisivuja rytmittävät pienikokoiset ikkunaukotukset, takajulkisivulla on on suuri kolmionmuotoinen ikkuna.. Nämä elementit antavat rakennukselle linnamaisen vaikutelman. Lempinimensä Rihveli rakennus on saanut pääsisäänkäyntiä reunustavista vuolukivipilareista, kookkaista kivikynistä. Rakennuksessa on käytetty monissa kohtaa vuolukiveä, joka on ominaista tietyille juukalaisille rakennuksille. Vuolukivi viestii alueen kiviteollisuushistoriasta.</p> <p>Lähteet: Karjalainen 20.2.1991, 13.11.1993 Aarnio, Samu &amp; Kononen, Suonna &amp; Piiparinen, Pekka (2018). Pohjois-Karjalan arkkitehtuuriopas.</p>			
<b>Kohteen tulevaisuus (mm. uhkatekijät, päätökset, kaavallinen tilanne)</b>			
<b>Muut lähteet, lisätiedot, linkit ja liitteet</b>			

# Arvottaminen

**Arvo**

**Maakunnallisesti arvokas**

**Arvon perustelu**

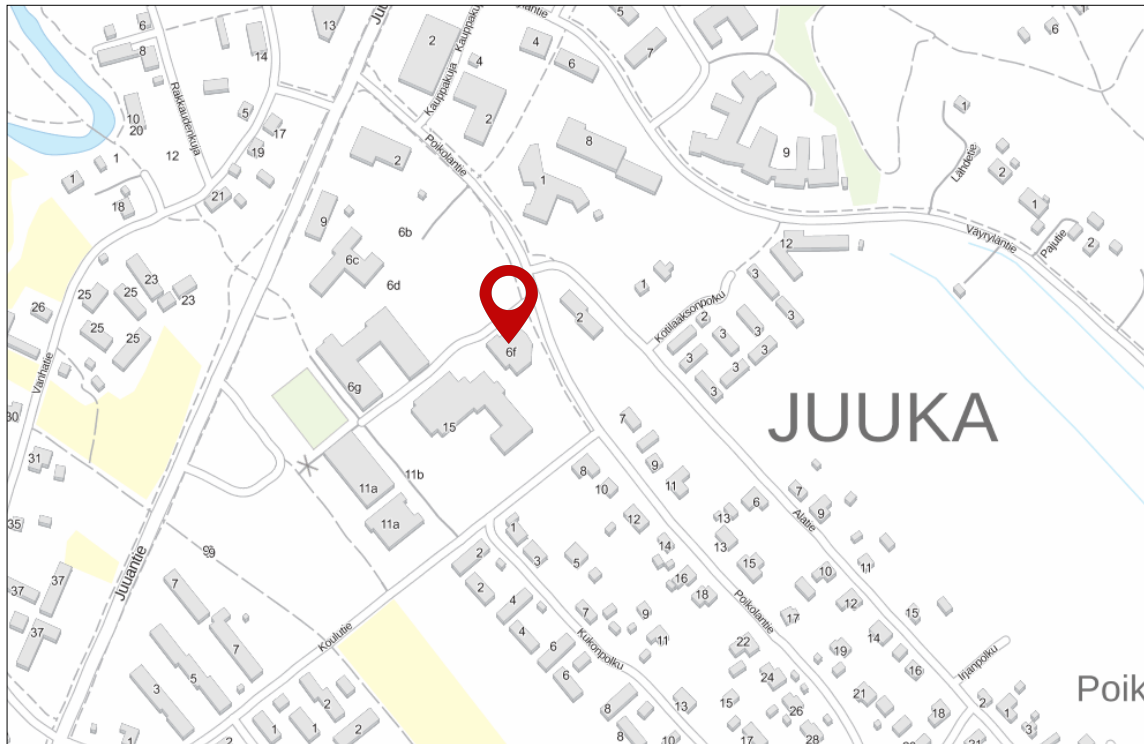
Juuan kirjaston postmoderniset muodot sekä vuolukiven käyttö pintamateriaaleina tekevät rakennuksesta arvokkaan ja harvinaislaatuksen kohteen. Ilmentää paikallisuutta arkkitehtuurissa runsaan vuolukiven käytön myötä.

**Inventointipäivä**

12.9.2020

**Inventoija**

Samu Aarnio



100 m





## Kohdekortti

Perustiedot			
Tunnus	176_004_Kivikylä_Juuka		
Nimi	Juuan kivikylä	Osoite	Joensuuntie 1225, 83940 Nunnanlahti
		Koordinaatit WGS84	
Kylä / kaupunginosa	Nunnanlahti		63,1769
Kunta	Juuka		29,4351
Rakennustunnus	102978761H	Kiinteistötunnus	176-408-54-13
Kohdetyyppi	Myymäla- ja liikerakennukset		
Valmistumisvuosi	1995 / 2001		
Suunnittelija	Arkkitehtitoimisto Pasi Siistonen Oy / Arkkitehtitoimisto Pääsky & Siistonen		
Kaavamerkintä	KTY-1		
Maankäytön suunnittelussa aiemmin määritetty arvo			
Nyk. käyttö	Yrityskäyttö		
Alkup. käyttö	Näyttelytila		
Rakennustekniset tiedot			
Kerrosluku	2		
Perustus	Betoni		
Runko	Betoni, teräs, vuolukivi		
Kattomuoto	Tasakatto		
Kate	Bitumikate		
Vuoraus	Lasi, vuolukivi		
Ulkovärit	Harmaa, valkoinen, tehostevärejä		
Kunto / käytössä vai ei	Osittain käytössä		
Erityishuomiot			
Kohdekuvaus			
<b>Kohteen kuvaus ja historia, yleisölle julkista tietoa (lähteet mainittuna tekstiin). Henkilötietoihin tms. liittyvää aineistoa voi tallentaa erillisinä kohteeseen liittyvinä liitteinä.</b>			
<p>Tulikivi Oy rakennutti ensimmäisen Kivikylän rakennuksen vuonna 1995. Rakennuksessa toimi näyttely-, tuotekehitys- ja ravintolatiloja. Tulikivi-yhtiöt, Juuan kunta ja Pohjois-Karjalan liitto päättivät laajentaa hanketta rakentamalla monipuolinen ja vetovoimainen yrityskeskus, joka koostuisi erilaisista kiviteollisuutta palvelevista näyttely- ja myyntitiloista, alihankkijoiden tuotantotiloista sekä käsityöläisten ja taiteilijoiden työtiloista. Tavoitteena oli luoda vuolukiven ja sen jalostuksen ympärille ainutlaatuinen yritys- ja matkailukeskus, Suomen Kivikeskus.</p> <p>Arkkitehtitoimisto Pasi Siistonen Oy teki ensimmäiset luonnokset ottaen mallia Porvoon makasiinien hengestä. Kivikylä olisi koostunut lukuisista vierekkäisistä harjakattoisista makasiineista, joissa olisi sijainnut sekä työskentelytiloja että makasiinien päädyissä myyntitiloja. Luonnospirustukset muuttuivat matkan varrella ja lopulliset suunnitelmat teki helsinkiläinen toimisto Pääsky &amp; Siistonen Oy. Uusia tiloja alettiin rakentamaan vuonna 2002, ja Kivikylä valmistui 2003. Kivikylän päärakennus on upea modernistinen, paviljonkityyppinen, rakennus, jonka korkeat katosta kannattelevat pylväät, päädyn kulmikkaat vuolukiviseinät ja koko pääjulkisivun täyttävä lasinen pinta tekee rakennuksesta merkittävän 2000-luvun vaihteen teoksen. Kaikkien alueen rakennusten pääsääntöinen rakennusmateriaali on vuolukivi, jota ei oltu käytetty suomalaisessa rakennushistoriassa sitten 1900-luvun vaihteen Jugend-arkkitehtuurin jälkeen yhtä mittavissa määrin.</p>			
Lähteet: Karjalainen: 10.5.1999, 14.6.2002, 14.6.2003			
<b>Kohteen tulevaisuus (mm. uhkatekijät, päätökset, kaavallinen tilanne)</b> <b>Kohteessa on useita toimitiloja, moni tiloista on käyttämättöminä.</b>			
Muut lähteet, lisätiedot, linkit ja liitteet			

Arvottaminen	
Arvo	Maakunnallisesta arvokas
<p><b>Arvon perustelu</b>  <b>Harvinaisuus tai ainutlaatuisuus</b>  <b>Historiallinen tyyppillisuus alueelle</b>  <b>Historiallinen todistusvoima ja identiteetti</b>  <b>Arkkitehtuurinen ja rakennustaiteellinen arvo</b></p> <p>Kivikylän synty on sidoksissa Juuan alueen merkittävyyteen suomalaisen vuolukiviteollisuuden historiassa. Kohteen arkkitehtoniset arvot ovat merkittävät siksi, että rakennukset, erityisesti päärakennus, poikkeaa alueen muusta rakennuskannasta, ja on ollut aikanaan rohkea päätös rakennuttaa niin modernistinen rakennusmiljö, joka nousee esiin näyttävästi Joensuuntien varressa. Ollut merkittävä tekijä alueen matkailu- ja liike-elinkeinolle.</p>	
Inventointipäivä	Inventoija
12.9.2020	Samu Aarnio
<p>The map shows a rural area with several lakes and a network of roads. Key locations labeled include MIKKOLA, Rajala, Eerikkala, Loomäki, Savikkolankallio, Paskalahti, Savikkola, Kärenvaara, and Halla-aho. A red location pin is positioned on the map near the intersection of Joensuuntie and a road leading to Eerikkala. A scale bar at the bottom left indicates a distance of 200 meters.</p>	





## Kohdekortti

Perustiedot			
Tunnus	176_005_Kolinportti_Juuka		
Nimi	Kolinportti	Osoite	Kolintie 10, 83950 Ahmovaara
		Koordinaatit WGS84	
Kylä / kaupunginosa	Ahmovaara		63,0943
Kunta	Juuka		29,6123
Rakennustunnus		Kiinteistötunnus	176-401-4-90
Kohdetyyppi	Myymä- ja liikerakennukset		
Valmistumisvuosi	1992		
Suunnittelija	Juhani Katainen ja Olavi Koponen		
Kaavamerkintä			
Maankäytön suunnittelussa aiemmin määritetty arvo			
Nyk. käyttö	Huoltoasema, yrityskäyttö		
Alkup. käyttö	Huoltoasema, yrityskäyttö		
Rakennustekniset tiedot			
Kerrosluku	1		
Perustus	Betoni		
Runko	Teräs		
Kattomuoto	Loiva lapekatto		
Kate	Bitumikate		
Vuoraus	Vuolukivi ja metallikasetit		
Ulkovärit	Vuolukiven harmaa, vaaleanpunaiset kasetoinnit		
Kunto / käytössä vai ei	Käytössä		
Erityishuomiot			
Kohdekuvaus			
<p><b>Kohteen kuvaus ja historia, yleisölle julkista tietoa (lähteet mainittuna tekstiin). Henkilötietoihin tms. liittyvää aineistoa voi tallentaa erillisinä kohteeseen liittyvinä liitteinä.</b></p> <p>Palvelukeskus Kolinportti on valmistunut kutsukilpailun tuloksena 1992, kutsukilpailun voitti arkkitehti, professori Juhani Katainen. Juuan silloinen kunnanjohtaja Ahti Puumalainen oli rohkea visionääri. Puumalainen halusi risteykseen rakennuksen, joka erottautuisi perinteisistä "hirsilinnoista" ja joka houkuttelisi ihmisiä käyttämään sen palveluita.</p> <p>Kolinportin dynaaminen ja futuristinen ilme syntyy valtavasta kattolipasta, joka työntyy nuolen lailla esiin kapean ja matalan rakennusmassan päältä. Rakennuksen julkisivut näyttävät kevyiltä, sillä suuria lasipintoja on käytetty paljon. Kattolippa muodostaa katoksen tankkauspisteiden päälle, ja se on tuettu massaan nähden hyvin kapeilla pylväillä. Arkkitehti Katainen kertoo, että suunnittelua ohjasi mielikuva "kevyestä aamusumusta niityllä".</p> <p>Arkkitehti Katainen antaa kunnian Kolinportin kokonaisuudesta hänen silloiselle toimistoharjoittelijalleen, tuolloin vielä arkkitehtuurin opiskelijalle Olavi Kuposelle. Kataisen mukaan Kolinportti oli Kuposen ensimmäinen todellinen suuryö.</p> <p>Kolinportti rinnastuu suurten katosten, vuolukiven käytön ja postmodernistisen ilmeen vuoksi Juuan kivikylään.</p> <p>Lähde: Aarnio, Samu &amp; Kononen, Suonna &amp; Piiparinen, Pekka (2018). Pohjois-Karjalan arkkitehtuuriopas.</p>			
<b>Kohteen tulevaisuus (mm. uhkatekijät, päätökset, kaavallinen tilanne)</b>			
<b>Muut lähteet, lisätiedot, linkit ja liitteet</b>			

Arvottaminen

Arvo

Maakunnallisesti arvokas

Arvon perustelu

Harvinaisuus tai ainutlaatuisuus

Arkkitehtuurinen ja rakennustaiteellinen arvo

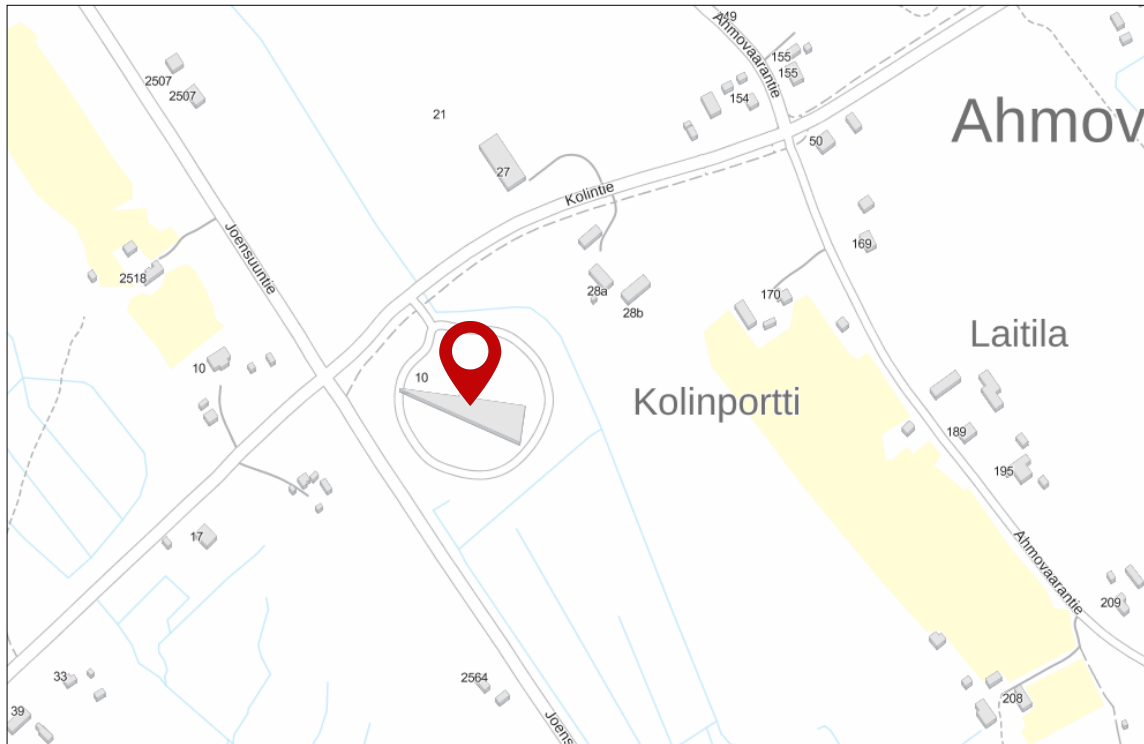
Poikkeuksellisen ainutlaatuinen arkkitehtuuri, eroaa merkittävästi tavanomaisesta huoltoasemarakennuksista. Vaikuttava modernistinen kohde.

Inventointipäivä

12.9.2020

Inventoija

Samu Aarnio





## Kohdekortti

Perustiedot			
Tunnus	176_007_Seurojentalo_Juuka		
Nimi	Seurojentalo	Osoite	Apteekintie 5, 83900, Juuka
		Koordinaatit WGS84	
Kylä / kaupunginosa			63,2418
Kunta	Juuka		29,2466
Rakennustunnus		Kiinteistötunnus	176-403-22-63
Kohdetyyppi	Kokoontumisrakennukset		
Valmistumisvuosi	1924		
Suunnittelija			
Kaavamerkintä			
Maankäytön suunnittelussa aiemmin määritetty arvo			
Nyk. käyttö	Tyhjillään, osittain asuinkäytössä		
Alkup. käyttö	Suojeluskunnantalo		
Rakennustekniset tiedot			
Kerrosluku	2		
Perustus	Betoni		
Runko	Hirsi		
Kattomuoto	Lapekatto		
Kate	Tiili		
Vuoraus	Lauta		
Ulkovärit	Valkoinen		
Kunto / käytössä vai ei	Tyhjillään, osittain asuinkäytössä		
Erityishuomiot	Talo on myynnissä 2020		
Kohdekuvaus			
<b>Kohteen kuvaus ja historia, yleisölle julkista tietoa (lähteet mainittuna tekstiin). Henkilötietoihin tms. liittyvää aineistoa voi tallentaa erillisinä kohteeseen liittyvinä liitteinä.</b>			
<p>Seuran talon rakennutti vuonna 1924 Juuan porvarillisen edistysseurain talousyhdistys, joka myi talon Juuan suojeluskunnalle. Kun suojeluskunta vuonna 1944 lakkautettiin, talo siirtyi takaisin entiselle omistajalleen, joka nykyisin tunnetaan Juuan Valistusseurain kannatusyhdistyksenä. Rakennuksessa on toiminut mm. keskikoulu ja elokuvateatteri Seura.</p> <p>Seurojentalo kuuluu Puu-Juuan alueeseen, rakennuskanta on ajallisesti hyvin kerroksellista, mutta yhtenäisyyttä alueelle tuovat puinen ja perinteinen rakentamisen tapa sekä rakennusten sijoittuminen kiinni historiallisessa katulinjassa. Puu-Juuan suurin arvo on juuri puurakennusten kokonaisuudessa.</p> <p>Lähteet: Aarnio, Samu &amp; Kononen, Suonna &amp; Piiparinen, Pekka (2018). Pohjois-Karjalan arkkitehtuuriopas. www.kylat.fi</p>			
<b>Kohteen tulevaisuus (mm. uhkatekijät, päätökset, kaavallinen tilanne)</b>			
<b>Muut lähteet, lisätiedot, linkit ja liitteet</b>			
Arvottaminen			



<b>Arvo</b>	<b>Maakunnallisesti arvokas</b>
-------------	---------------------------------

**Arvon perustelu**  
**Historiallinen keroksellisuus**  
Kuuluu osana Puu-Juuan historialliseen katumaisemaan.

<b>Inventointipäivä</b> 24.8.2020	<b>Inventoija</b> Samu Aarnio
--------------------------------------	----------------------------------



50 m



## Kohdekortti

Perustiedot			
Tunnus	176_008_Siunauskappeli_Juuka		
Nimi	Juuan siunauskappeli	Osoite	Sairaalantie 21,83900 Juuka
		Koordinaatit WGS84	
Kylä / kaupunginosa	Juuka, Rostuvi		63,2407
Kunta	Juuka		29,2202
Rakennustunnus		Kiinteistötunnus	176-403-77-1 / 2?
Kohdetyyppi	Siunauskappelit		
Valmistumisvuosi	1955		
Suunnittelija	Veijo Martikainen		
Kaavamerkintä	EH		
Maankäytön suunnittelussa aiemmin määritetty arvo			
Nyk. käyttö	Siunauskappeli		
Alkup. käyttö	Siunauskappeli		
Rakennustekniset tiedot			
Kerrosluku	1		
Perustus	Betoni		
Runko	Puu		
Kattomuoto	Jyrkkälappeinen		
Kate	Saumattu kupari		
Vuoraus	Laudoitus		
Ulkovärit	Kuparikatto ja vihreä ulkolaudoitus		
Kunto / käytössä vai ei	Käytössä		
Erityishuomiot			
Kohdekuvaus			
<b>Kohteen kuvaus ja historia, yleisölle julkista tietoa (lähteet mainittuna tekstiin). Henkilötietoihin tms. liittyvää aineistoa voi tallentaa erillisinä kohteeseen liittyvinä liitteinä.</b>			
<p>Juuan siunauskappeli vihittiin käyttöön 1.10.1955. Siunauskappelin on suunnitellut juukalainen arkkitehti Veijo Martikainen. Kappeli on tasasivuisen kolmion muotoinen, Kristillisenä symbolina tasasivuinen kolmio viittaa Pyhään kolminaisuuteen. Lähes maahanulottuvia kattolappeita kannattaa 11 kattotuolia (Karjalainen 2.10.1955). Pääsisäänkäynnin tuulikaapin ylle rakennettiin katos 2016. Jossain vaiheessa on kappelin taakse rakennettu lisäsiipi. Juuan siunauskappeli lienee Pohjois-Karjalan varhaisin tämän rakennustyyppin, tasasivuisen kolmion muotoisen ja jyrkkä lappeisen, siunauskappelin edustaja. Suomessa tämän tyyppin ensimmäisiä edustajia olivat Erik Bryggmanin Honkanummen siunauskappeli (1956) ja Olli Kuusen Rautalammin siunauskappeli (1956) (Lehtimäki &amp; Lyytinen 2015, 52).</p> <p>Lähteet: Aarnio, Samu &amp; Kononen, Suonna &amp; Piiparinen, Pekka (2018). Pohjois-Karjalan arkkitehtuuriopas. Lehtimäki, Terhi &amp; Lyytinen, Hanna (2015). Siunauskappeli rakennustyyppinä. Evankelis-luterilaisten seurakuntien siunauskappelit 1917 – 2000. Kulttuuriympäristön tutkimusraporttien tietokanta, Museovirasto Karjalainen: 2.10.1955</p>			
<b>Kohteen tulevaisuus (mm. uhkatekijät, päätökset, kaavallinen tilanne)</b>			
<b>Muut lähteet, lisätiedot, linkit ja liitteet</b>			

Arvottaminen

Arvo

Maakunnallisesti arvokas


Arvon perustelu  
Arkkitehtuurinen ja rakennustaiteellinen arvo

Tyylikäs, hyväkuntoinen siunauskappeli. Ensimmäinen suorakulmaisenkolmion mallinen siunauskappeli Pohjois-Karjalassa.

Inventointipäivä  
24.8.2020

Inventoija  
Samu Aarnio







POHJOIS-KARJALA  
*Maakuntaliitto*